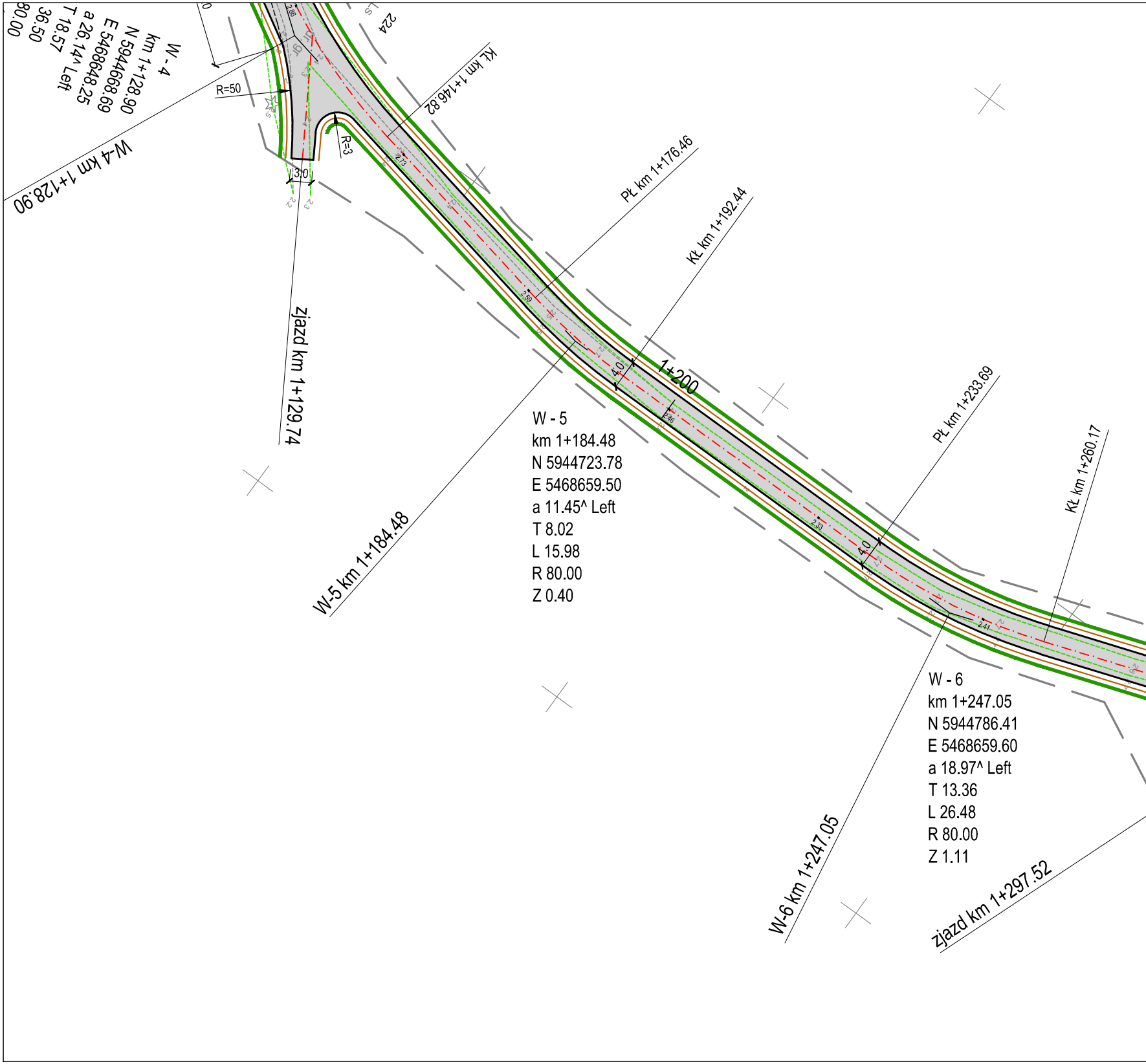
W - 4
km 1+128.90
N 5944668.69
E 5468648.25
a 26.14^ Left
T 18.57
36.50
80.00
W-4 km 1+128.90
R=50
R=3
3.0
224
Kł km 1+146.82
Pł km 1+176.46
Kł km 1+192.44
zjazd km 1+129.74
4.0
1+200
W - 5
km 1+184.48
N 5944723.78
E 5468659.50
a 11.45^ Left
T 8.02
L 15.98
R 80.00
Z 0.40
W-5 km 1+184.48
Pł km 1+233.69
4.0
Kł km 1+260.17
W - 6
km 1+247.05
N 5944786.41
E 5468659.60
a 18.97^ Left
T 13.36
L 26.48
R 80.00
Z 1.11
W-6 km 1+247.05
zjazd km 1+297.52

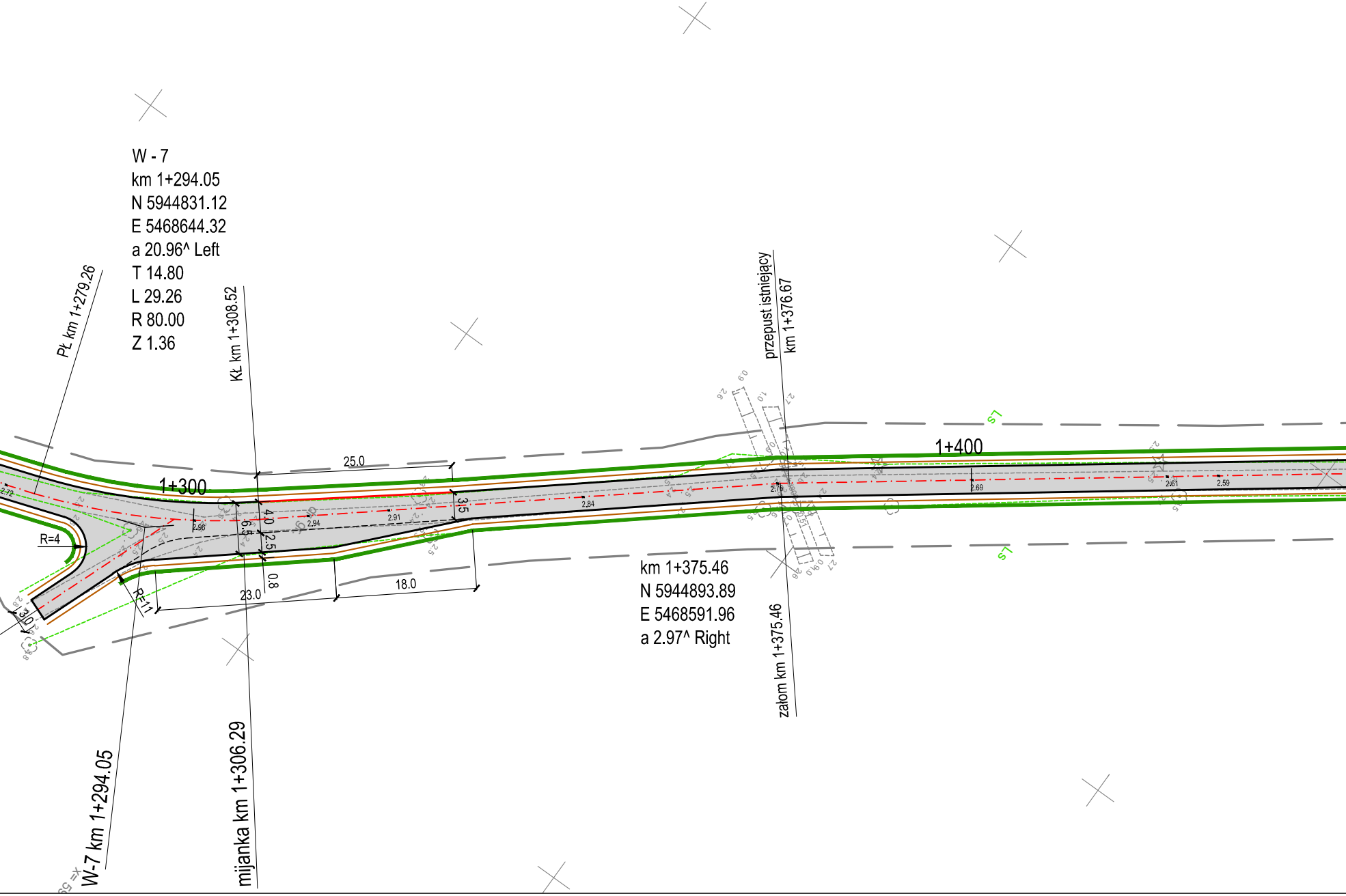
W - 7
km 1+294.05
N 5944831.12
E 5468644.32
a 20.96^ Left
T 14.80
L 29.26
R 80.00
Z 1.36
PŁ km 1+279.26
KŁ km 1+308.52
przepust istniejący
km 1+376.67
1+300
1+400
25.0
3.5
4.0
6.5
2.5
0.8
23.0
18.0
R=4
R=11
3.0
2.72
2.96
2.94
2.91
2.84
2.75
2.69
2.61
2.59
km 1+375.46
N 5944893.89
E 5468591.96
a 2.97^ Right
załom km 1+375.46
W-7 km 1+294.05
mijanka km 1+306.29
Ls

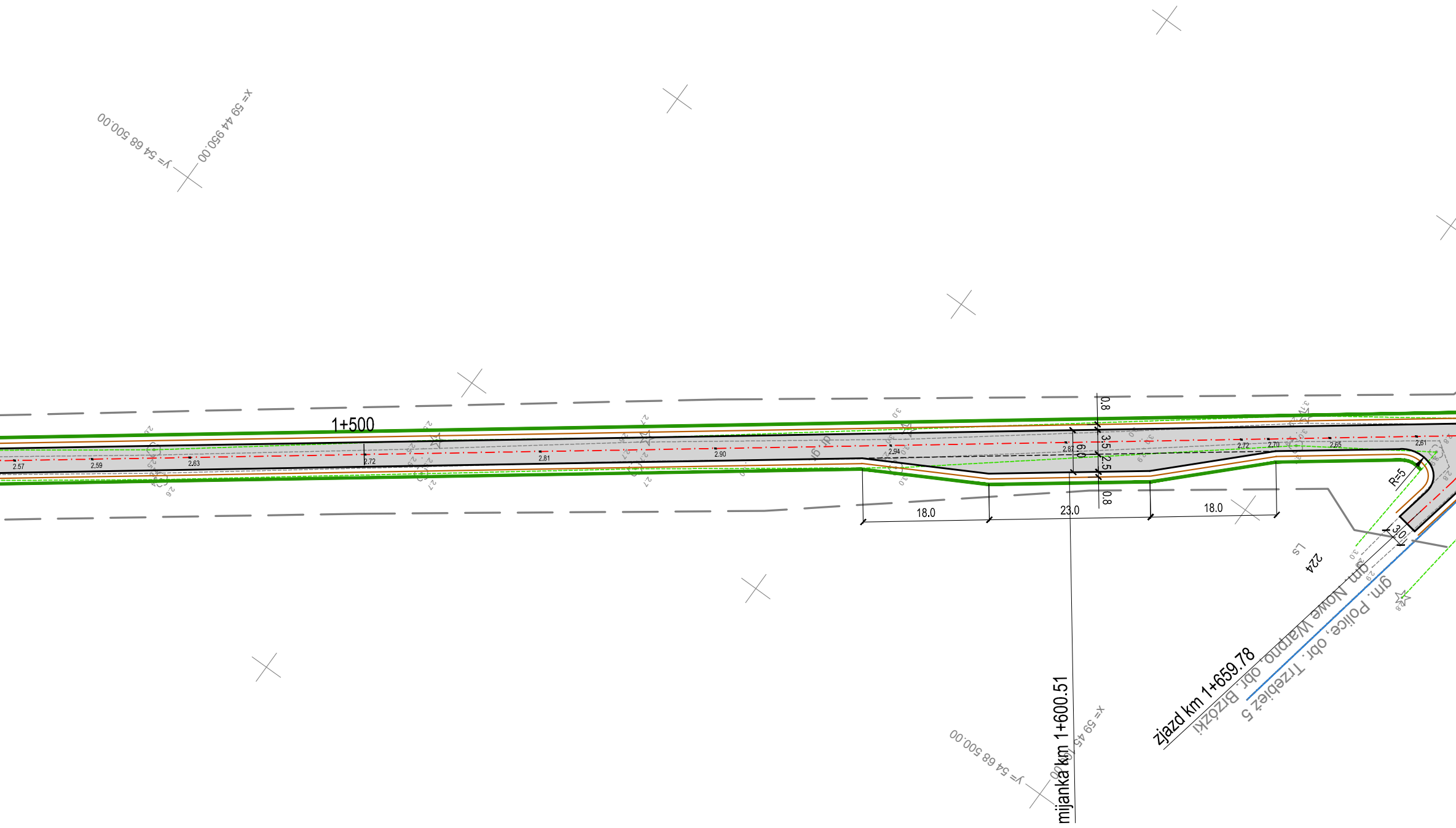
x= 59 44 950.00
y= 54 68 500.00
1+500
2.57
2.59
2.63
2.72
2.81
2.90
2.94
2.87
2.72
2.70
2.65
2.61
0.8
3.5
2.5
0.8
6.0
18.0
23.0
18.0
R=5
3.0
224
LS
gm. Nowe Warpno, obr. Brzózki
gm. Police, obr. Trzebież 5
zjazd km 1+659.78
mijanka km 1+600.51
x= 59 45 100.00
y= 54 68 500.00

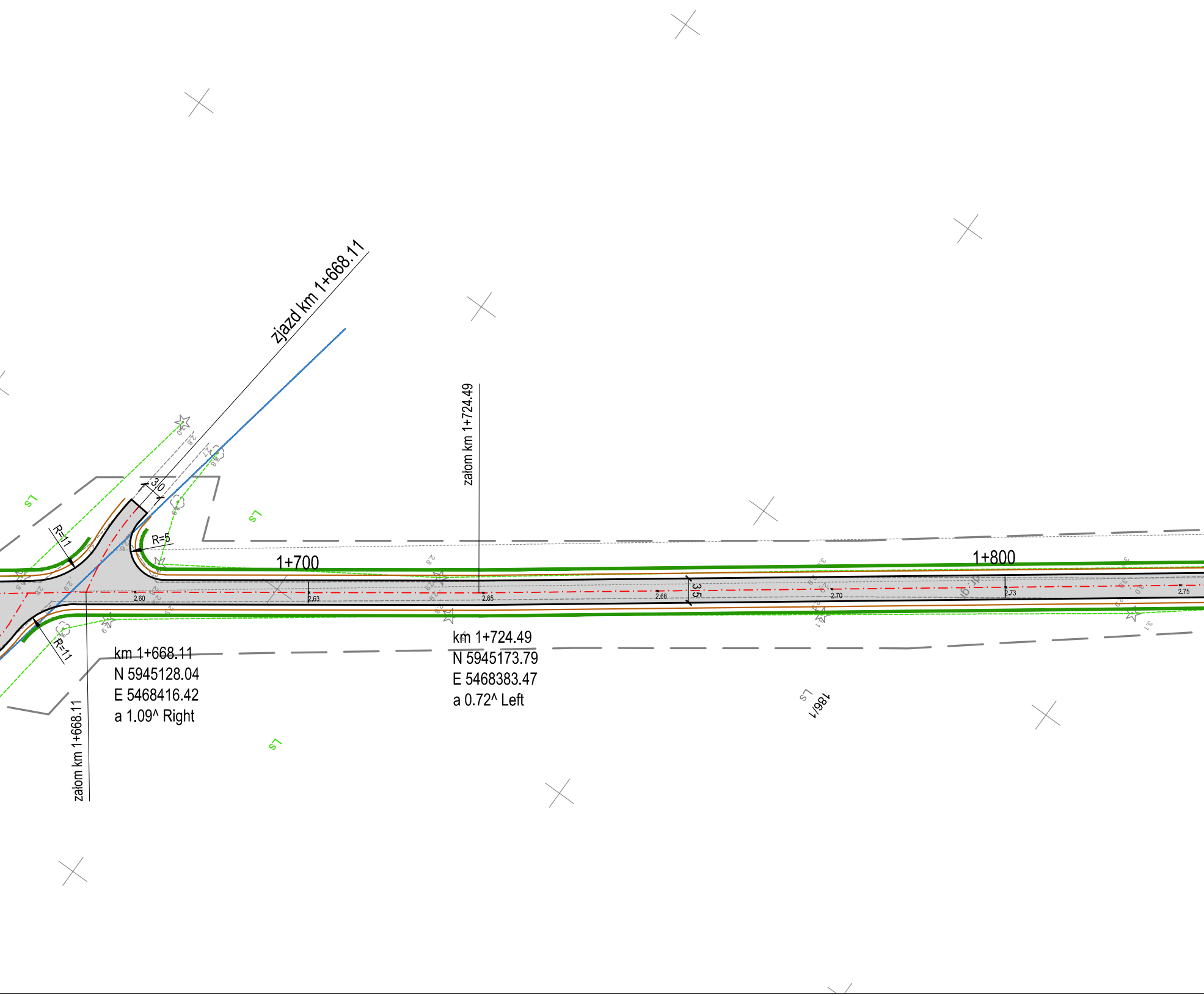
zjazd km 1+668.11
załom km 1+724.49
30
R=11
R=5
R=11
1+700
1+800
3.5
2.60
2.63
2.65
2.68
2.70
2.73
2.75
LS
LS
LS
LS
km 1+668.11
N 5945128.04
E 5468416.42
a 1.09^ Right
km 1+724.49
N 5945173.79
E 5468383.47
a 0.72^ Left
załom km 1+668.11
1861/1

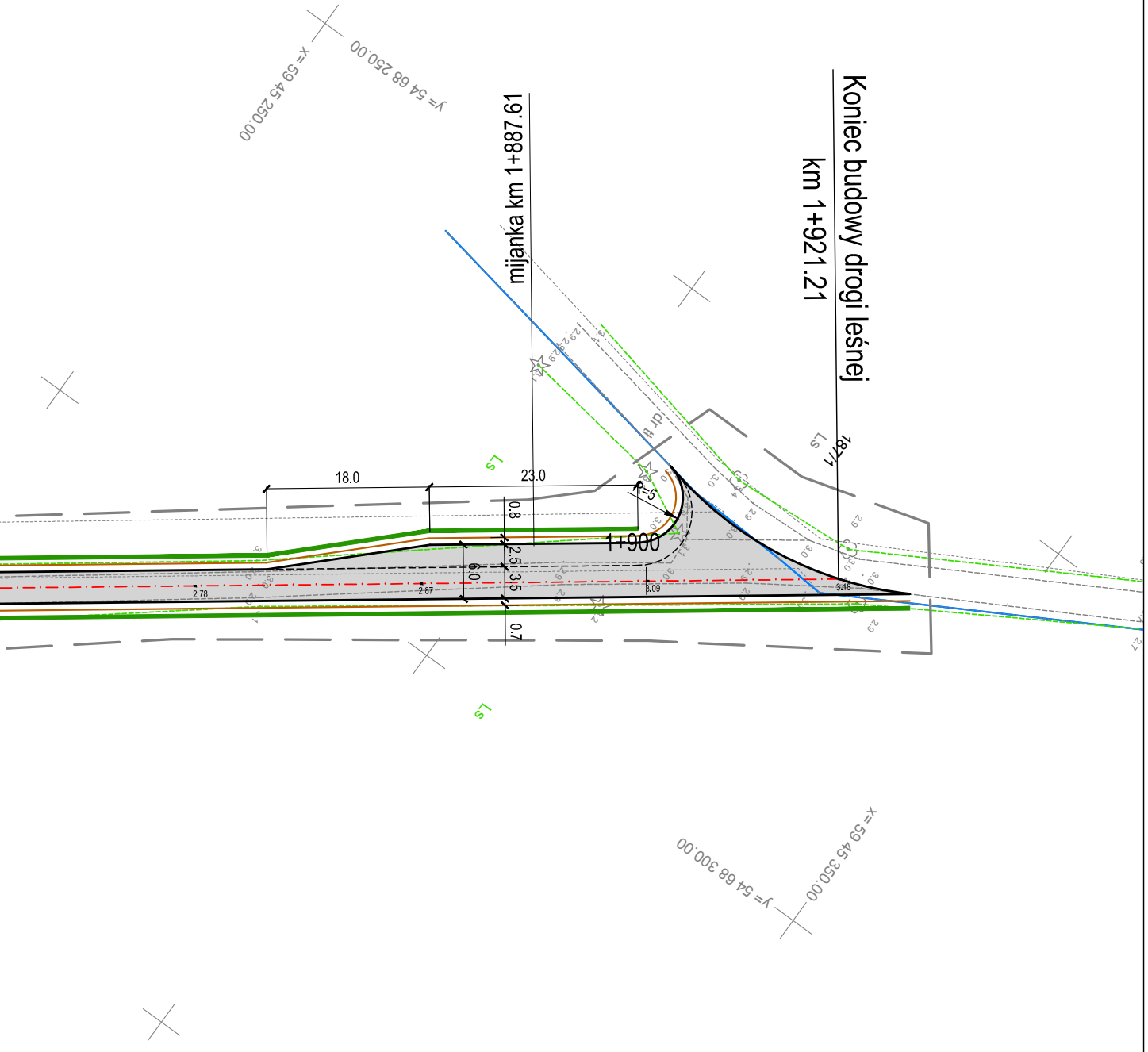
y= 54 68 250.00
x= 59 45 250.00
mijanka km 1+887.61
Koniec budowy drogi leśnej
km 1+921.21
dr u
Ls
187/1
18.0
23.0
R=5
0.8
2.5
6.0
3.5
0.7
1+900
2.78
2.87
3.09
3.18
Ls
y= 54 68 300.00
x= 59 45 350.00

OBIEKT: Trzebież, Brzózki
Obręb: Trzebież 5, Brzózki
Gmina: Police, Nowe Warpno
Powiat: policki
Województwo: zachodniopomorskie
dz. 224, 225, 186/1

SKALA 1:500
Układ współrzędnych: państwowy 2000
Poziom odniesienia wysokości: Kronsztadt

Kierownik roboty

mgr inż. Sławomir Kuświk
upr. zaw. 11231

Mapę do celów projektowych sporządzono przy wykorzystaniu:

1. Mapy zasadniczej w skali 1:500 sekcja: 5.204.16, 17, 5.205.16, 17
2. ~~Danych branżowych części uzbrojenia podziemnego~~
3. Pomiaru zieleni wysokiej i pomników przyrody
4. Pomiaru innych obiektów wskazanych przez projektanta
5. ~~Opracowanych geodezyjnie elementów planu zagospodarowania przestrzennego (linie rozgraniczające, linie regulacyjne, osie ulic)~~

Na mapie do celów projektowych wykazano następujące uzgodnienie przez ZUDP projekty sieci uzbrojenia terenu:
1. brak

Informacje dodatkowe

1. — — — — — zakres opracowania
2. Mapa nadaje się do celów projektowych w zakresie pomiaru.
3. Stopień kartometryczności mapy do celów projektowych jest zgodny z Rozporządzeniem MSWiA z dnia 9.11.2011 r. (Dz.U. 2011 nr 263 poz. 1572)
4. Wszystkie trwałe obiekty budowlane podlegają wytyczeniu przez jednostkę wykonawstwa geodezyjnego.
5. Nie wyklucza się istnienia w terenie również uzbrojenia, o którym brak było informacji branżowych i nie zostały odnalezione w terenie w czasie inwentaryzacji geodezyjnej.
6. Opracowanie nie dotyczy przypadku opisanego w § 79 ust. 5 rozp. MSWiA z dnia 09.11.2011r. (Dz.U. nr 263 poz. 1572)
7. Nie wykonano czynności określonych w §80 ust. 4 rozporządzenia MSWiA z dnia 9.11.2011 r. (Dz. U. Nr 263, poz. 1572)
8. Udostępnianie i rozpowszechnianie otrzymanych materiałów jest zabronione: art.18 Ustawy Prawo Geodezyjne i Kartograficzne (Dz. U. z 2010 r. nr 193, poz. 1287 ze zm.)

Uzbrojenie opracowano na podstawie:
1. danych branżowych – z literą B
2. pośredniego ustalenia przebiegu aparaturą elektromagnetyczną – z literą A.
3. bezpośrednich pomiarów powykonawczych – bez litery.

W związku z tym w częściach 1 i 2 nie gwarantuje się kompletności. a dokładność położenia uzbrojenia na mapie może być niższa od dokładności kartometrycznej mapy.

Aktualność mapy do celów projektowych na dzień:

23.07.2018r.

GEO–KOMPLEKS
GEODEZJA I KARTOGRAFIA
Sebastian Nowacki
ul. Szczygli Zaułek 10/8, 71 –696 Szczecin
tel. 608 405 099
(Jednostka wykonawstwa geodezyjnego)

Wykonano metodą: a) rastrowo b) wektorowo

Wykonano w ramach roboty geodezyjnej:
GK.6640.1914.2018
Zgłoszonej w WGKiK SP w Policach

W zakresie opracowania znajdują się punkty osnowy geodezyjnej nr: brak

Podlegające ochronie na podst. art. 15. art. 48 ust. 1 pkt 3 ustawy Prawo geodezyjne i kartograficzne.

Granice i nr działek ewidencyjnych według danych WGKiK SP w Policach, z dnia: 07.09.2018r.

Rejestracja:

inż. Sebastian Nowacki
Kierownik jednostki wykonawstwa geodezyjnego:

LEGENDA:

- ▭ - jezdnia (kruszywo łamane 0/31.5)
- ─ - krawędź pobocza gruntowego
- •─•─• - ogrodzenia szkółek
- ═ - krawędź / oś drogi dojazdowej
- 600 - kilometraż drogi dojazdowej
- 3% - przechyłka nawierzchni drogowej
- ━ - rowy przydrożne do udrożnienia

PROJEKTOWANIE NADZORY

PRODROM

Adam Bukowiecki
Grzepnica 1p 72-003 Grzepnica
tel. +48 608 585 484
e-mail: prodrom@wp.pl

PROJEKTOWANIE NADZORY

Nazwa inwestycji	Budowa leśnej drogi dojazdowej w leśnictwie Mazańczyce
Obiekt:	Droga leśna Kategoria XXV
Stadium:	Projekt budowlany ~~Koncepcja programowa~~ Projekt wykonawczy ~~Program funkcjonalno - użytkowy~~
Adres:	Działki nr: 187/1, 186/1 - obręb Trzebież 5 (Gmina Police) 224, 264, 265, 225, 266, 226 - obręb Brzózki (Gmina Nowe Warpno)

Opracował:			PODPIS	Data:	XII.2018
Projektant:	mgr inż. Adam BUKOWIECKI	upr. 114/Sz/2002 specjal. konstrukcyjno - budowlana bez ograniczeń	PODPIS	Skala:	1:500
Sprawdził:	mgr inż. Krzysztof MAZURAK	upr. ZAP/0195/POOD/09 specjalność drogowa bez ograniczeń	PODPIS	Nr rys.:	**3.3**

Nazwa rysunku: Plan zagospodarowania terenu